

हरिनगर गाउँपालिका

नक्सा पासको लागि सँधियारको नाममा जारी भएको १५ दिने सूचना  
श्री : पुन पट्टिको साधियार  
मा तपसिल बमोजिमको विवरणको बस्ने श्री इन्द्रा वनाउन पाउने भन्ने दरखास्तको हुनाले गा.पा. ऐन अनुसार यो सूचना पठाउने काम भएको छ। सो नक्सा बमोजिमको ५१-१-१५ नम्बरको ५१-१-१५ नम्बरको बनावत तपाईंलाई पीर मर्का सन्धी सर्पन पर्ने भए यो सूचना तपाईंले पाएको वा तपाईंको घर हेलोमा टाँसेको मितिले १५ दिन भित्र आफ्नो दावी खुलेको उजुरी दिन ल्याउनु होला। सो १५ दिन भित्र उजुरी नपरेमा अर्जी पर्न र म्याद थमाई पाउँ भन्ने उजुरी समेत लाग्ने छैन।

०६९१६१८८  
प्रमुख प्रशासकीय अधिकृत  
को.मो.जि.

तपसिल  
निर्माण स्थलको चार किल्लाको विवरण

पूर्व तर्फ <u>हुलाकी बाटो</u> फीट आफ्नै जग्गा पछि कि.नं. ....	को <u>हुलाकी सडक</u> ...	वस्ने
पश्चिम तर्फ ..... फीट आफ्नै जग्गा पछि कि.नं. ....	को <u>बलराम मण्डल</u> ...	वस्ने
उत्तर तर्फ ..... फीट आफ्नै जग्गा पछि कि.नं. ....	को <u>सिता देवी गुप्ता</u> ...	वस्ने
दक्षिण तर्फ ..... फीट आफ्नै जग्गा पछि कि.नं. ....	को <u>मौमताज अन्सारी</u> ...	वस्ने

जग्गाको विवरण

वडा नं.	कित्ता नं.	क्षेत्रफल	टोल	तल्ला	कोठा	मोहदा	बाटो	कैफियत
०९	४२५	०-९-२९/२	भुटाटा	३	१५	पूर्व		

नक्साको विवरण

विवरण	साविक खडा रहेको साविक नाप			हाल बनाउनेको नाप फूट			कैफियत
	लम्वाई	चौडाई	उचाई	लम्वाई	चौडाई	उचाई	
घर							
टहरा				२५'०२"	१६'	३४'	
पर्खाल							


- ❖ मैले नक्सा दरखास्त दिई निर्माण कार्यगर्दा कसैको ढल निकास बन्द गरी पर्ती जमिन, बाटो घाटो ईत्यादि मिची बनाउने छैन, बनाएमा गा.पा. ऐन बमोजिम गा.पा. ले भत्काइदिएमा कुनै कुरामा उजुर गर्ने छैन, गरेमा यसै शर्त बमोजिम कार्यवाही गरी दिन मेरो मन्जुर छ।
- ❖ बाटो ..... तर्फबाट गर्नेछु।
- ❖ शौचालय, सेप्टिक ट्याङ्क, सक पीट नक्सामा देखाएको ठाउमै बनाउनेछु।
- ❖ वर्षाको पानी तथा कौशिको निकास अरुको जग्गामा नपर्ने गरी गोल पाइपद्वारा आफ्नै जग्गामा खसाल्नेछु।
- ❖ कौशिको पर्खाल बनाउँदा अर्काको जग्गा तर्फ कानून बमोजिम ६ फीट उचाइको बनाउनेछु।

नक्सा दरखास्त वारेस

--	--

दा. बा.

नक्सा निवेदक / निवेदिका



दा. बा.

दस्तखत .....  
नाम/थर .....  
नागरिकता नं. ....


दस्तखत Anita  
नाम/थर अनिता गुप्ता  
नागरिकता नं. ६९९९/१०४९९

म्याद तामेली मिति :

विमल श्रेष्ठ  
सहायक प्रमुख प्रशासकीय अधिकृत

कार्यालय तर्फबाट:

हरिनगर गाउँपालिका  
नक्सा पासको लागि सँधियारको नाममा जारी भएको १५ दिने सूचना



०९/०८/२०७३  
प्रशासकीय अधिकृत

श्री : पद्मिनी पट्टिको साधियार  
मा तपसिल बमोजिमको विवरणको बस्ने श्री वि. म. म. म. वनाउन पाउनु भन्ने दरखास्तपत्रको हुनाले गा.पा. ऐन अनुसार यो सूचना पठाउने काम भएको छ। सो नक्सा बमोजिमको पद्मिनी वनाउन पाउनु भन्ने दरखास्तपत्रको हुनाले गा.पा. ऐन यो सूचना तपाईंले पाएको वा तपाईंको घर दैलोमा टाँसेको मितिले १५ दिन भित्र आफ्नो दावी खुलेको उजुरी दिन ल्याउनु होला। सो १५ दिन भित्र उजुरी नपरेमा अर्जी पर्न र म्याद थमाई पाउँ भन्ने उजुरी समेत लाग्ने छैन।

तपसिल  
निर्माण स्थलको चार किल्लाको विवरण

पूर्व तर्फ	फीट आफ्नै जग्गा पछि कि.नं.	को <u>दुलकी बाटी</u>	बस्ने
पश्चिम तर्फ	फीट आफ्नै जग्गा पछि कि.नं.	को <u>बलराम मण्डल</u>	बस्ने
उत्तर तर्फ	फीट आफ्नै जग्गा पछि कि.नं.	को <u>सिता देवी गुप्ता</u>	बस्ने
दक्षिण तर्फ	फीट आफ्नै जग्गा पछि कि.नं.	को <u>मौमता ज अरुसारी</u>	बस्ने

जग्गाको विवरण

वडा नं.	किता नं.	क्षेत्रफल	टोल	तल्ला	कोठा	मोहदा	बाटो	कैफियत
०१	४२५	०-१-२'९	शुटाहा	३	१५	पूर्व		

नक्साको विवरण

विवरण	साविक खडा रहेको साविक नाप			हाल बनाउनेको नाप फूट			कैफियत
	लम्बाई	चौडाई	उचाई	लम्बाई	चौडाई	उचाई	
घर							
टहरा				२२'०२"	१६'	३४'	
पर्खाल							

- ❖ मैले नक्सा दरखास्त दिई निर्माण कार्यगर्दा कसैको ढल निकास बन्द गरी पर्ती जमिन, बाटो घाटो ईत्यादि मिची बनाउने छैन, बनाएमा गा.पा. ऐन बमोजिम गा.पा. ले भत्काइदिएमा कुनै कुरामा उजुर गर्ने छैन, गरेमा यसै शर्त बमोजिम कार्यवाही गरी दिन मेरो मन्जुर छ।
- ❖ बाटो ..... तर्फबाट गर्नेछु।
- ❖ शौचालय, सेप्टिक ट्याङ्क, सक पीट नक्सामा देखाएको ठाउँमा बनाउनेछु।
- ❖ वर्षाको पानी तथा कौशिको निकास अरुको जग्गामा नपर्ने गरी गोल पाइपद्वारा आफ्नै जग्गामा खसाल्नेछु।
- ❖ कौशिको पर्खाल बनाउँदा अर्काको जग्गा तर्फ कानून बमोजिम ६ फीट उचाइको बनाउनेछु।

नक्सा दरखास्त वारेस

--	--

दा. बा.

नक्सा निवेदक / निवेदिका



दा. बा.

दस्तखत .....  
नाम/थर .....  
नागरिकता नं. ....

दस्तखत Amita  
नाम/थर अनिता गुप्ता  
नागरिकता नं. ६.९९९/१०४९९

म्याद तामेली मिति :

वि. म. म. म.  
सु-सु-सु

कार्यालय तर्फबाट:



हरिनगर गाउँपालिका  
नक्सा पासको लागि सँधियारको नाममा जारी भएको १५ दिने सूचना

श्री : उत्त पट्टिको साधियार  
मा तपसिल बमोजिमको विवरणको अनुसार यो सूचना पठाउने काम भएको छ । सो नक्सा बमोजिमको यो सूचना तपाईंले पाएको वा तपाईंको घर बैलोमा टाँसेको मितिले १५ दिन भित्र आफ्नै बाटो खुलेको उजुरी दिनु होला । सो १५ दिन भित्र उजुरी नपरेमा अर्जी पर्न र म्याद थमाई पाउँ भन्ने उजुरी समेत लाग्ने छैन ।

तपसिल निर्माण स्थलको चार किल्लाको विवरण

पूर्व तर्फ	फीट आफ्नै जग्गा पछि कि.नं.	को <u>इलाकी बाटी</u>	वस्ने
पश्चिम तर्फ	फीट आफ्नै जग्गा पछि कि.नं.	को <u>बलराम मण्डल</u>	वस्ने
उत्तर तर्फ	फीट आफ्नै जग्गा पछि कि.नं.	को <u>शिता देवी गुप्ता</u>	वस्ने
दक्षिण तर्फ	फीट आफ्नै जग्गा पछि कि.नं.	को <u>मीमताज अरुसारी</u>	वस्ने

जग्गाको विवरण

वडा नं.	कित्ता नं.	क्षेत्रफल	टोल	तल्ला	कोठा	मोहदा	बाटो	कैफियत
०१	४२५	०-१-२१/२	भुटाहा	३	१५	पूर्व		

नक्साको विवरण

विवरण	साविक खडा रहेको साविक नाप			हाल बनाउनेको नाप फूट			कैफियत
	लम्बाई	चौडाई	उचाई	लम्बाई	चौडाई	उचाई	
घर							
टहरा				२५'०२"	१६'	३४'	
पर्खाल							



- ❖ मैले नक्सा दरखास्त दिई निर्माण कार्यगर्दा कसैको ढल निकास बन्द गरी पर्ती जमिन, बाटो घाटो ईत्यादि भिची बनाउने छैन, बनाएमा गा.पा. ऐन बमोजिम गा.पा. ले भत्काइदिनेमा कुनै कुरामा उजुर गर्ने छैन, गरेमा यसै शर्त बमोजिम कार्यवाही गरी दिन मेरो मन्जुर छ ।
- ❖ बाटो ..... तर्फबाट गर्नेछु ।
- ❖ शौचालय, सेप्टिक ट्याङ्क, सक पीट नक्सामा देखाएको ठाउमै बनाउनेछु ।
- ❖ वर्षाको पानी तथा कौशिको निकास अरुको जग्गामा नपर्ने गरी गोल पाइपद्वारा आफ्नै जग्गामा खसाल्नेछु ।
- ❖ कौशिको पर्खाल बनाउँदा अर्काको जग्गा तर्फ कानून बमोजिम ६ फीट उचाइको बनाउनेछु ।

नक्सा दरखास्त वारेस

--	--

दा. बा.

नक्सा निवेदक / निवेदिका

	
---	---

दा. बा.

दस्तखत .....  
नाम/थर .....  
नागरिकता नं. ....

दस्तखत Amita  
नाम/थर अनिता गुप्ता  
नागरिकता नं. ६.९.९९/१०४९९

म्याद तामेली मिति :

वि.क.स. मीटर  
१९-९६/१०४९९

कार्यालय तर्फबाट:

हरिनगर गाउँपालिका  
नक्सा पासको लागि सँधियारको नाममा जारी भएको १५ दिने सूचना

श्री : हरिनगर पट्टिको साधियार  
मा तपसिल बमोजिमको विवरणको बस्ने श्री मैनाता को.मो.जि.  
अनुसार यो सूचना पठाउने काम भएको छ। सो नक्सा बमोजिमको बनाउन पाउ भन्ने दरखास्तपरेको हुनाले गा.पा. ऐन  
यो सूचना तपाईंले पाएको वा तपाईंको घर दैलोमा टाँसेको मितिले १५ दिन भित्र आफ्नो दावी खुलेको उजुरी दिन ल्याउनु होला। सो १५ दिन भित्र उजुरी  
नपरेमा अर्जी पर्न र म्याद थमाई पाउँ भन्ने उजुरी समेत लाग्ने छैन।

तपसिल  
निर्माण स्थलको चार किल्लाको विवरण

पूर्व तर्फ	फीट आफ्नै जग्गा पछि कि.नं.	को <u>इलाकी बाटो</u>	बस्ने
पश्चिम तर्फ	फीट आफ्नै जग्गा पछि कि.नं.	को <u>बलराम मण्डल</u>	को घर / जग्गा / पर्खाल
उत्तर तर्फ	फीट आफ्नै जग्गा पछि कि.नं.	को <u>सिता देवी गुप्ता</u>	बस्ने
दक्षिण तर्फ	फीट आफ्नै जग्गा पछि कि.नं.	को <u>मौमताज अरुसारी</u>	को घर / जग्गा / पर्खाल

जग्गाको विवरण

वडा नं.	किता नं.	क्षेत्रफल	टोल	तल्ला	कोठा	मोहदा	बाटो	कैफियत
०९	४२५	०-९-२ <sup>१</sup> / <sub>२</sub>	शुटाहा	३	१५	पूर्व		

नक्साको विवरण

विवरण	साविक खडा रहेको साविक नाप			हाल बनाउनेको नाप फुट			कैफियत
	लम्बाई	चौडाई	उचाई	लम्बाई	चौडाई	उचाई	
घर							
टहरा				२५'०२"	१६'	३४'	
पर्खाल							

- ❖ मैले नक्सा दरखास्त दिई निर्माण कार्यगर्दा कसैको ढल निकास बन्द गरी पर्ती जमिन, बाटो घाटो ईत्यादि मिची बनाउने छैन, बनाएमा गा.पा. ऐन बमोजिम गा.पा. ले भत्काइदिनेमा कुनै कुरामा उजुर गर्ने छैन, गरेमा यसै शर्त बमोजिम कार्यवाही गरी दिन मेरो मन्जुर छ।
- ❖ बाटो ..... तर्फबाट गर्नेछु।
- ❖ शौचालय, सेप्टिक ट्याङ्क, सक पीट नक्सामा देखाएको ठाउमै बनाउनेछु।
- ❖ बर्षाको पानी तथा कौशिको निकास अरुको जग्गामा नपर्ने गरी गोल पाइपद्वारा आफ्नै जग्गामा खसाल्नेछु।
- ❖ कौशिको पर्खाल बनाउँदा अर्काको जग्गा तर्फ कानून बमोजिम ६ फीट उचाइको बनाउनेछु।

नक्सा दरखास्त वारेस

--	--

दा.

बा.

नक्सा निवेदक / निवेदिका



दा.

बा.

दस्तखत .....

नाम/थर .....

नागरिकता नं. ....

दस्तखत Anita .....

नाम/थर अनिता गुप्ता .....

नागरिकता नं. ६९९९/१०४९९ .....

म्याद तामेली मिति :

विमल मेहरा  
२९-९-२०७९

कार्यालय तर्फबाट: